



150 km - 2:05 hrs (met 0 min. verkeer)


Van: 56.64464°N, 15.55945°E (Unnamed location), Emmaboda, SWE

Naar: 57.67632°N, 15.84468°E


















Rij-instructies:

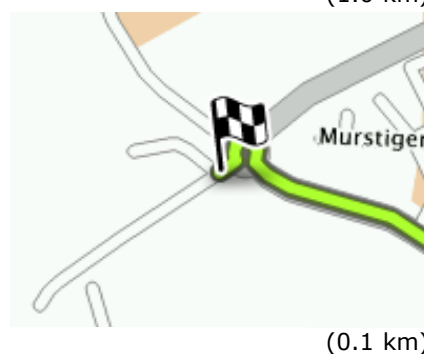
 Vertrek vanuit **(Unnamed location), Emmaboda**



1.  Sla linksaf (0.1 km)
2.  Sla rechtsaf naar **28** (0.0 km)

3.  Sla rechtsaf naar **28** (0.1 km)
4.  Neem de tweede afslag op de rotonde naar **28 Kostavägen** (11.2 km)
5.  Sla linksaf naar **31** (23.1 km)
6.  Sla rechtsaf naar **23/37 Linköping** (22.2 km)
7.  Sla linksaf naar **23/125** (22.1 km)
8.  Sla rechtsaf naar **23/47/127** (33.5 km)
9.  Neem de derde afslag op de rotonde naar **23/34** (3.2 km)
10.  Neem de eerste afslag op de rotonde naar **23/34** (14.7 km)
11.  Neem de tweede afslag op de rotonde naar **23/34** (15.9 km)
12.  Rechts afbuigen naar **Vimmerbyallén Vimmerby N** (1.8 km)
13.  Sla rechtsaf naar **Vimmerbyallén** (0.1 km)
14.  Sla linksaf naar **Vimmerbyallén Centrum** (0.1 km)
15.  Neem de tweede afslag op de rotonde naar **Vimmerbyallén** (0.3 km)
16.  Neem de derde afslag op de rotonde naar **Lundgatan** (0.3 km)
17.  Neem de derde afslag op de rotonde naar **Fabriksgatan** (1.0 km)

 Aankomst in **(Unnamed location), Vimmerby**



(0.1 km)

N.B.:

We hebben TomTom IQ Routes™ en/of verkeersinfo -indien aanwezig in uw regio- gebruikt om je de beste route te tonen. De verkeerssituatie verandert continu en mogelijk moet je voor de optimale route je rit onderweg opnieuw plannen. Als je een TomTom-navigatiesysteem gebruikt met TomTom Verkeersinfo wordt je route continu automatisch vernieuwd.



What if your travel plans change?
A TomTom device can take you to any destination.



Copyright © 2011 TomTom International B.V. All rights reserved. [Gebruiksvoorwaarden](#)